



HÄTTEN

Informationsbroschüre

Grußwort

Liebe Bürgerinnen & Bürger, liebe Gäste,

ich freue mich, Ihnen die aktuelle Info-Broschüre der Gemeinde Hatten präsentieren zu dürfen.

Ob Sie als Gast unsere schöne Gemeinde besuchen, als Neubürgerin oder Neubürger in Hatten wohnhaft werden oder bereits Bürgerin oder Bürger unserer Gemeinde sind – mit dieser Informationsbroschüre möchten wir Ihnen helfen, sich möglichst schnell zurechtzufinden und sich hier wohl zu fühlen.

Die Broschüre bietet Ihnen einen kleinen Überblick über die elf Ortschaften der Gemeinde, über Behörden und Institutionen, Kultur-, Sport- und Freizeiteinrichtungen, über das Gesundheits- und Sozialwesen und vieles mehr. Ebenso finden Sie Adressen und Ansprechpartnerinnen und Ansprechpartner von Schulen, Kindertagesstätten, von medizinischen und sozialen Einrichtungen. Und dort, wo der Platz nicht ausreicht, Verweise auf weiterführende Informationen auf unserer Internetseite.

Bürgerservice beginnt nicht erst im Rathaus. Bequem finden Sie viele Formulare und Dokumente direkt unter www.hatten.de. Über das Online-Rathaus der Gemeinde haben Sie die Möglichkeit, eine Vielzahl unserer Dienstleistungen rund um die Uhr online abzurufen.

Bürgerinnen und Bürger sowie Gäste aus nah und fern sind eingeladen, die Feste und Veranstaltungen zu besuchen, Kontakte zu knüpfen sowie Menschen und Brauchtum kennenzulernen. Die Ortschaften sind noch in ihrer traditionellen Struktur erhalten. Hier steht die Kirche noch im Dorf!

Werfen Sie doch mal einen Blick in unseren digitalen Veranstaltungskalender! Auf der Internetseite ist von A wie Ausstellung über K wie Konzert und O wie Ortsfest bis Z wie Zumba für alle etwas dabei.

Das große persönliche Engagement der Bevölkerung, die Gastfreundschaft aber auch eine zünftige Portion Lebensfreude sind Markenzeichen dieser Region. Zahlreiche Vereine, ohne deren Existenz das dörfliche Leben überhaupt nicht mehr vorhanden wäre, spiegeln dieses dörfliche Miteinander wieder.

Es liegt mir sehr daran, dass die Gemeinde Hatten sich als lebens- und liebenswerte Kommune für alle Generationen weiterentwickelt und noch mehr an Attraktivität gewinnt. Ich lade Sie sehr herzlich ein, das Leben unserer Gemeinde aktiv in der Zukunft mitzugestalten und in den vielfältigen Bereichen Verantwortung zu übernehmen.

Abschließend möchte ich mich bei den Inhaberinnen und Inhabern aller Geschäfte, Betriebe, Firmen und Unternehmen, die mit ihren Inseraten diese Broschüre erst ermöglicht haben, ganz besonders bedanken. Deshalb auch die herzliche Bitte an Sie, liebe Leserinnen und Leser, unsere örtlichen Gewerbetreibenden möglichst bei Ihren Einkäufen und Aufträgen zu unterstützen. Mein Dank gilt auch der BVB-Verlagsgesellschaft für die Herstellung dieser Broschüre.

Ich hoffe, dass diese Bürgerinformationsbroschüre sich als Wegweiserin und nützliche Helferin in Ihrem Alltag erweist.

Herzliche Grüße aus dem Hatter Rathaus!

Ihr



Guido Heinisch
Bürgermeister



Inhaltsverzeichnis

00	Grußwort des Bürgermeisters Inhaltsverzeichnis Impressum	X X X
01	Unsere Gemeinde Zahlen Daten Fakten (Wirtschafts-) Standort Hatten 11 Ortsteile stellen sich vor	X X X X
02	Politik & Verwaltung Die Gemeindeverwaltung – Öffnungszeiten Fachbereiche & Durchwahlen Bürgermeister & Gemeinderat Bezirksvorsteher der Gemeinde Hatten	X X X X X
03	Naherholung & Tourismus Hatten in der Wildeshauser Geest Hatten entdecken – zu Fuß, mit dem Rad oder auf dem Wasser Freizeitzentrum mit Freibad, Kletterpark & Minigolf Hatten-Gutschein & Übernachten in Hatten „Zimmer frei“	X X X X X
04	Bildung Vereine Kultur Kindertagesstätten Schulen Bibliotheken & Büchertausch VHS Hatten + Wardenburg Vereine in Hatten Immer was los in Hatten	X X X X X X X
05	Familie Senioren Soziales Turn- & Sportstätten Schwimmbäder Kinder- & Jugendbüro Pflegedienste & Pflegeeinrichtungen Kirchengemeinden Senioren- & Behindertenbeirat Soziale Beratungs- & Hilfeangebote	X X X X X X X X
06	Wichtige Adressen & Telefonnummern Polizei Feuerwehren Versorgung Entsorgung Medizinische Versorgung Schiedsamt Revierförstereien Schornsteinfeger*innen	X X X X X X X



BVB-Verlagsgesellschaft mbH
seit 1990

Friedrichstraße 4
48529 Nordhorn
Tel. 05921 9730-0
Fax 05921 9730-50
kundenservice@bvb-verlag.de
www.bvb-verlag.de



Herausgeber: BVB-Verlagsgesellschaft mbH


© BVB-Verlagsgesellschaft mbH, 2023

Alle Angaben nach bestem Wissen, jedoch ohne Gewähr oder Haftung für die Richtigkeit und Vollständigkeit. Irrtümer vorbehalten.

Titel, Umschlaggestaltung, Fotos, Kartographien sowie Art und Anordnung des Inhalts sind urheberrechtlich geschützt. Nachdruck – auch auszugsweise – ist nicht gestattet. Alle Rechte vorbehalten.

In unserem Verlag erscheinen unter anderem Informationsbroschüren aller Art, Wirtschafts- und Gesundheitsmagazine, Firmenbroschüren sowie Faltpäne und sonstige kartographische Erzeugnisse.

Das verwendete Papier wird im ECF-Verfahren (Elementarchlor-frei) hergestellt.



01

Unsere Gemeinde

Zahlen | Daten | Fakten



Gemeinde Hatten

Hauptstraße 21
26209 Hatten



04482 922-0
04482 922-101
info@hatten.de
www.hatten.de

Bürgermeister

Guido Heinisch



Partnerstädte

Auvers-le-Hamon (Frankreich)
Hatten/Elsass (Frankreich)
Machatschkala (Russland)




Einwohner

15.338 (Stand: 01.01.2023)



Steuerhebesatz

Gewerbesteuer350 %
Grundsteuer B.....340 %



Fläche.....103,44 km²

Wirtschaftsfläche69,5 km²
Waldflächen25,5 km²
Wasserflächen0,14 km²

Infrastruktur

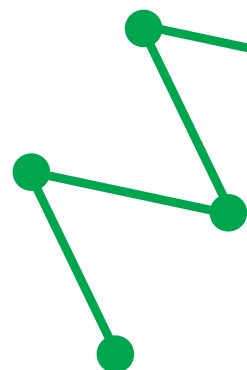


Entfernung vom Gemeindezentrum

- A28..... Abfahrt Hatten
- A29..... Abfahrt Sandkrug
- A1 25 km



- Bahnhof Sandkrug..... 0 km
- Bahnhof Oldenburg 13 km
- Flughafen Bremen 50 km
- Seehafen Bremen 50 km
- Hafen Oldenburg 15 km

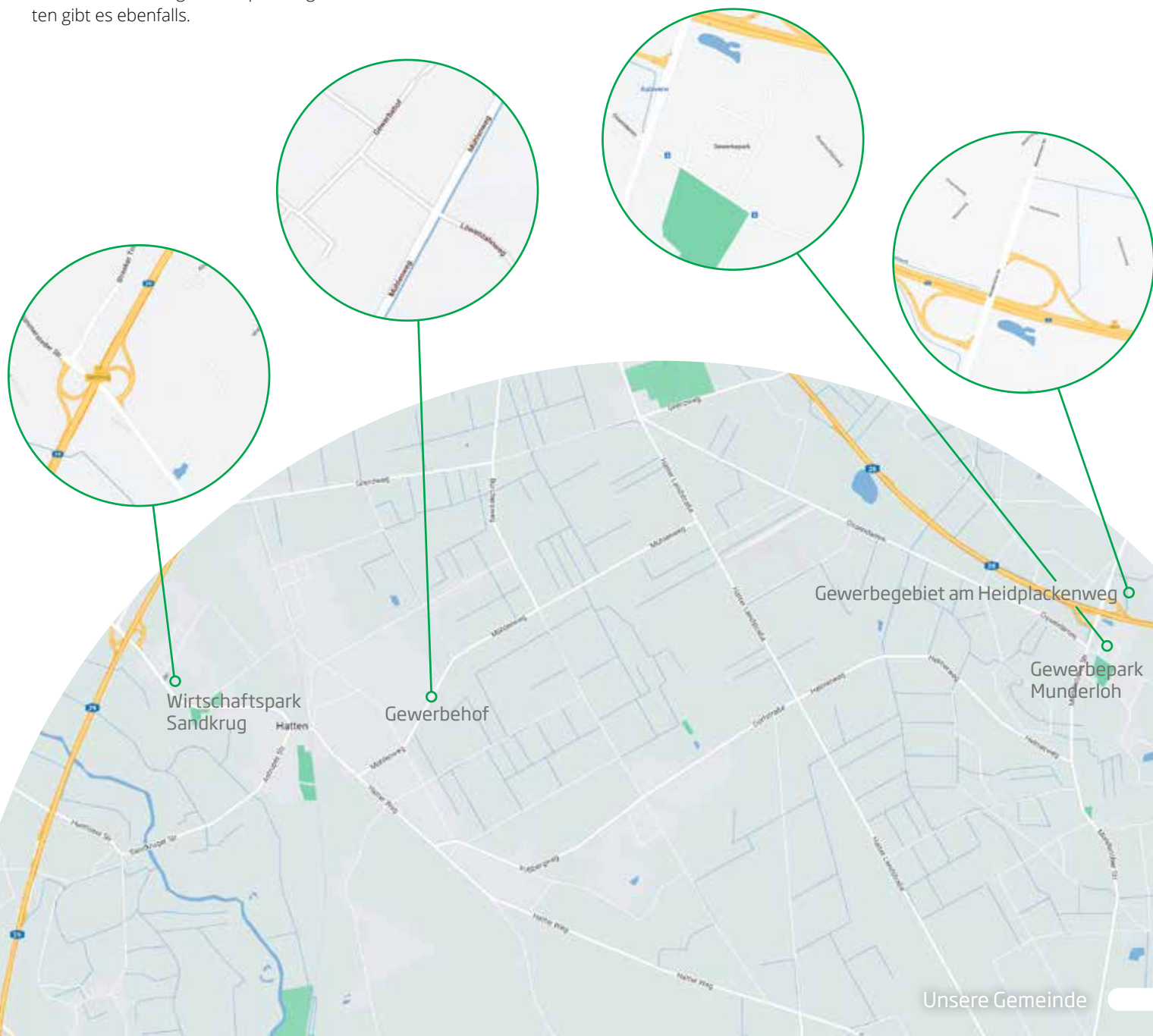


(Wirtschafts-) Standort Hatten

Südlich der Stadt Oldenburg, inmitten des gleichnamigen Landkreises, liegt die Gemeinde Hatten mit ihren insgesamt elf Bauerschaften mitten im Naturpark Wildeshäuser Geest. Sie ist heute eine moderne, zukunftsorientierte Großgemeinde mit den Grundzentren Kirchhatten und Sandkrug. Mit etwa 15.000 Einwohner*innen gehört die Gemeinde Hatten in der Region zu den beliebten Wohnorten. Gerade die Nähe zur Stadt Oldenburg ist besonders hervorzuheben und macht die Gemeinde Hatten äußerst attraktiv für Familien und Arbeitende. Hatten bietet alle Einrichtungen des täglichen Bedarfs wie Einkaufsmöglichkeiten, Ärzte und Apotheken. Familien profitieren außerdem von vielen Kindertagesstätten, zwei Grundschulen, einer Oberschule, der Volkshochschule Hatten + Wardenburg und der Nähe zur Universität Oldenburg. Verschiedene Erholungs- und Sportmöglichkeiten gibt es ebenfalls.

Zudem ist die Anbindung an den öffentlichen Personen-Nahverkehr sehr gut. Sandkrug verfügt über einen eigenen Bahnhof mit Zugverbindungen nach Oldenburg und Osnabrück. Von Kirchhatten kommt man mit dem Hunte-Sprinter bequem nach Oldenburg oder Wildeshäuser. Die Wirtschaft in Hatten ist geprägt von mittelständischen, zumeist inhabergeführten Gewerbebetrieben in einem gesunden Branchenmix aus Handel, Produktion und Dienstleistung. Derzeit sind ca. 1.400 Gewerbetreibende in der Kommune gemeldet, Tendenz steigend. Vier Gewerbegebiete gibt es mittlerweile: Am westlichen Rand von Hatten, direkt an der A 29, liegt der Wirtschaftspark Sandkrug, etwas weiter westlich der Gewerbehof.

Zwei weitere Gewerbegebiete - der Gewerbepark Munderloh und das neue Gewerbegebiet am Heidplackenweg - liegen auf der östlichen Seite von Hatten in Munderloh in unmittelbarer Nähe zu einer Autobahnauffahrt der A 28. Der Landkreis Oldenburg hat für seine umfassenden Aktivitäten zur Förderung und Unterstützung der örtlichen Betriebe und ansiedlungswilliger Firmen eine eigenständige Beratungs- und Betreuungsgesellschaft gegründet. Die Wirtschaftsförderungsgesellschaft für den Landkreis Oldenburg mbH (WLO) informiert, berät und unterstützt alle Wirtschaftsunternehmen z. B. durch betriebsbezogene Informations- und Beratungsdienste oder durch die Beratung über die Inanspruchnahme öffentlicher Finanzierungshilfen oder Sie wenden sich an die Wirtschaftsförderung vor Ort.



11 Ortsteile stellen sich vor



Die Gemeinde Hatten ist heute eine moderne, zukunftsorientierte Großgemeinde, doch kann sie auf eine lange Geschichte zurückblicken. Mit über 15.000 Einwohner*innen in elf Ortsteilen ist die Gemeinde Hatten in den letzten Jahren stetig gewachsen.

Bümmerstede-Ost

Die Geschichte von Bümmerstede reicht bis in das 7. Jahrhundert zurück. Ursprünglich gab es hier nur Weideland für Schaf- und Viehherden: die Moor- und Heidelandschaft bot dafür die richtigen Bedingungen. Einzelne Häuser von Bauernfamilien, die sich im 16. Jahrhundert im Gebiet angesiedelt hatten, sind bis heute im Großraum Bümmerstede erhalten und prägen das ursprünglich gebliebene Bild im alten Ortskern. Einen Großteil der Fläche von Bümmerstede nimmt die Henning-von-Tresckow-Kaserne ein, in der bis 2014 der Brigadestab der Luftlandebrigade 31 und Teile des Luftlandeunterstützungsbataillons 272 stationiert waren. Der zur Kaserne gehörende Standortübungsplatz Bümmerstede gehört genauso wie der kleine Ortsteil Bümmerstede-Ost zur Gemeinde Hatten. Bümmerstede-Ost ist der kleinste Ortsteil der Gemeinde Hatten.

Dingstede

Die älteste urkundliche Erwähnung stammt aus dem Jahr 1249: ein Hinweis auf ein auf den Grafen zu Lehn eingetragenes Haus in „Thingenstede“. Um das Jahr 1616 richtete Graf Anton Günther für die Benutzer des Handelsweges Bremen-Oldenburg-Jever den Erbkrug ein. 1821 verlor dieser Betrieb seine Bedeutung durch den Bau der ersten Oldenburger Kunststraße, der Bremer Heerstraße. Besonders sehenswert ist die historische (rekonstruierte) Thingstätte. Ein Hinweisschild am Dorfplatz führt zu der Stelle, die von Granitsteinen umgeben war. Ein besonders großer Stein markierte das Zentrum der Thingstätte. Ein **Thingplatz** oder Dingplatz ist ein Ort, an dem Volks- und Gerichtsversammlungen nach altem germanischem Recht unter freiem Himmel abgehalten wurden. Es waren besondere energetische Plätze. Sie mussten zentral liegen und gut zu finden sein. Häufig wählte man erhöhte Stellen (oft auch Grabhügel) oder Plätze mit markantem Aussehen und alten Bäumen, vor allem Linden (Gerichtslinde) und Eichen. Der Thingplatz war ringsherum eingegragt, meist mit Steinen oder Haselstangen, und darin galt der Thingfriede.

Am Ortsausgang von Dingstede Richtung Kirchhatten befindet sich eine moderne 18-Loch-Golfanlage.



Hatterwüstring

(plattdeutsch: Hatterwösch)

Erstmals urkundlich erwähnt wurde Hatterwüstring im Jahre 860. Die Ansiedlung begann erst sehr viel später im Jahr 1798. In der Folgezeit wurden die Osenberge, die bis dato nur als Sanddünen vorhanden waren, aufgeforstet. In dieser ehemals als „Hatter Wüste“ bezeichneten Gegend wurden ab 1820 die ersten begehbaren Wege und ab 1875 dann auch mit Steinen ausgepflasterte kleine Straßen angelegt. Im Jahre 1856 kam eine gewerblich betriebene Mühle dazu. Diese blieb mehr als 100 Jahre in Betrieb, bis sie 1957 abgerissen wurde. Auch der Bau einer Schule 1876 veränderte das Bild von Hatterwüstring. Der Schulbetrieb wurde 1970 eingestellt und die Räumlichkeiten fortan für Kinder-, Jugend- und Seniorenbegegnungen genutzt. Heute befindet sich eine kommunale Kindertagesstätte in der alten Dorfschule. Touristisch kann Hatterwüstring mit einer Gaststätte, diversen Sport- und Heimatvereinen, den Pfadfindern und dem Islandpferdehof Sandheide aufwarten. Traditionell gibt es jedes Jahr ein Osterfeuer, ein Sommerfest und ein Erntedankfest mit Umzug und Ball. Alle Ortsschilder sind sowohl in hochdeutscher als auch in plattdeutscher Sprache beschriftet.



Kirchhatten

Kirchhatten wurde erstmals im Jahre 860 unter dem Ortsnamen „Hahto“ in der Lebensbeschreibung des 789 gestorbenen Missionars Willehad erwähnt. Kirchhatten ist der älteste Schulort der Gemeinde Hatten. Bereits seit 1588, mit der Berufung von Gerhard Elmendorf zum Küster in Hatten, sind in diesem Dorf Schulverhältnisse urkundlich nachgewiesen. Vor der St. Ansgari Kirche befindet sich eine Kriegsgräberstätte, auf der größtenteils deutsche Soldaten beerdigt wurden, die in den letzten Kriegstagen zwischen dem 22. und 27. April 1945 in Kirchhatten starben. Die Kirche dürfte zwischen 1230, als sie in einem Verzeichnis der Gotteshäuser des Oldenburger Gebiets noch nicht erwähnt wurde, und 1280, dem Auftauchen des Namens „Kerchatten“ in einem Lehnsregister, gebaut worden sein. Kirchhattens berühmtester Bürger Peter Suhrkamp war ein deutscher Verleger und Gründer des Suhrkamp Verlags. Sein Geburtshaus steht noch heute in Kirchhatten. In Kirchhatten befindet sich auch das Rathaus der Gemeinde Hatten. Die Hauptstraße, die durch den Ort führt und der Vorplatz des Rathauses wurden in den letzten Jahren komplett erneuert. Seitdem tanzen auch hier drei Osenzwerge auf dem Rathausbrunnen „Ringel, Rangel, Ose“. Für Gäste ist Kirchhatten ein beliebtes Ziel: Neben dem Campingplatz befindet sich das mit einer Biogasanlage beheizte Freibad und der Kletterwald „Kraxelma-xel“ sowie diverse gastronomische Betriebe.

11 Ortsteile stellen sich vor

Munderloh

Munderloh wird urkundlich erstmals im Jahre 1323 erwähnt. 1749 wird hier das erste Schulgebäude errichtet. Dieses wurde in den folgenden mehr als 100 Jahren immer wieder um- und angebaut bis es schließlich 1861 durch ein neues Gebäude ersetzt wurde. 1941 wurde auch dieses Schulgebäude abgerissen, denn bereits 1937 hatte man an anderer Stelle die Schule errichtet. In Munderloh standen von 1912 bis 1967 zwei Ziegeleien, ein Klinkerwerk und für kurze Zeit auch eine Tonverwertung, die sogenannte „Wempesche Ziegelei“. 1937 wurde die Ziegelei modernisiert, um eine ganzjährige Produktion zu gewährleisten. Bis in die 1950er Jahre wurde der benötigte Rohstoff Ton in Munderloh abgebaut. Hier entstand auch die Tonkuhle. Mittlerweile beherbergt Munderloh zwei Gewerbegebiete: eins südlich der A28 und seit 2021 auch eins nördlich davon.

Schmede

Die Bauernschaft Schmede liegt am östlichen Ortsrand von Kirchhatten und wird von den beiden Landstraßen Dingsteder Straße und Munderloher Straße eingegrenzt. Mit seinen ca. 60 Einwohner*innen zählt auch Schmede zu den kleinsten Orten der Gemeinde Hatten. Die Bauernschaft besteht aus drei landwirtschaftlichen Haupterwerbs- und einigen Nebenerwerbs-Betrieben, einer Tierarztpraxis, einem Handwerksbetrieb sowie einigen Wohnhäusern in Einzelwohnlage. Um 1900 bestimmten Heide, Wald und einige landwirtschaftliche Flächen das Landschaftsbild in Schmede. Die Heide wurde von den Schafen abgefressen und die Plaggen wurden als Einstreu in Schafställen genutzt. Durch diese Bewirtschaftung wurden die sandigen Böden zu landwirtschaftlichen Nutzflächen. Ein ca. zwei Hektar großer Teich ist in den 1970er Jahren durch Sandabbau für den Bau der Autobahn entstanden. Zu einer Besonderheit des Ortes gehört das Naturdenkmal „Knick“. Ein Knick besteht aus einem Wall, auf dem Eichen gepflanzt werden, welche von Schafen oder Kühen abgefressen werden und dadurch krüppelig wachsen. Die Dorfgemeinschaft trifft sich jährlich zum Osterfeuer und zu einer gemeinsamen Kohlfahrt. Außerdem werden Feste wie Hochzeiten, Silber- oder Goldhochzeiten sowie runde Geburtstage oder Konfirmationen mit allen Einwohner*innen gemeinsam gefeiert. Seit 1994 befindet sich der Reitverein „Frei Tempo“ mit seiner Reithalle in Schmede auf einem ehemaligen landwirtschaftlichen Betrieb.

Sandhatten

Der Ort wurde bereits 840 erstmals urkundlich erwähnt als Westhatten. Sein jetziger Name Sandhatten, aufgrund der sandigen Umgebung so benannt, fand erstmals 1324 Erwähnung. Das Gebiet war aber schon in der Jungsteinzeit besiedelt, wie das über 16 m lange Großsteingrab Steenberg beweist. Zur Querung der Hunte zwischen der damaligen Grafschaft Oldenburg und Wildeshausen wurde 1259 eine Furt für den Handelsweg angelegt. Diese verlor mit dem Bau der Deland-Brücke 1860 ihre Bedeutung. 1965 wurde der Bebauungsplan 9 angelegt, der eine wesentliche Veränderung der Gegend rund um Sandhatten zur Folge hatte. In den folgenden Jahren entstanden hier vermehrt Wohngebiete. Seit Beginn des 21. Jahrhunderts hat sich die Einwohnerzahl mehr als verdreifacht auf heute über 1.000.

Im Westen grenzen das Naturschutzgebiet Barneführerholz und die früheren Rieselwiesen an Sandhatten. Von den ehemals 16 landwirtschaftlichen Betrieben werden noch fünf hauptberuflich betrieben. Den Mittelpunkt des Dorfes bildet der Dorfplatz mit den ihn umgebenden historischen Bauten und dem alten Eichenbestand. Durch die ansässigen Vereine finden ganzjährig verschiedene Festivitäten statt.

Sandkrug

Sandkrug erhielt seinen Namen um 1734, als im Ort Streek, vor den Dünen der Osenberge, eine Station zur Verpflegung von Reisenden und Postreitern errichtet wurde. Die erste Erwähnung reicht bis in das Jahr 1275 zurück. Jedes Jahr am ersten Septemberwochenende findet in Sandkrug das Sandyfest statt - eines der Highlights in unserer Gemeinde. Im Zentrum des Ortsteils befindet sich der Bahnhof von Sandkrug, der im Jahre 1875 fertiggestellt wurde. Reisende erreichen mit der Linie RE18 der Nordwestbahn Ziele zwischen Wilhelmshaven und Osnabrück. Nach Oldenburg dauert die Fahrt gerade mal acht Minuten. Die ankommenden Gäste werden durch eine bronzene Skulpturengruppe, die „Osenzwerge“, begrüßt. Dabei handelt es sich um eine künstlerische Umsetzung der regionalen Sage über ein in den Osenbergen wohnhaftes Zwergenvolk. Die Legende entstammt der 165. Sage im Deutschen Sagenbuch des Ludwig Bechstein. In unmittelbarer Nähe zur A29 befindet sich ein großes Gewerbegebiet. Sandkrug ist außerdem Standort von zwei Schulen: der Waldschule, einer Oberschule mit etwa 850 Schülerinnen und Schülern (Stand 2023) und der Grundschule am Sommerweg. Sport ist in Sandkrug ein wichtiges Thema: In der Nähe der Waldschule liegt die große Sportanlage der TSG Hatten-Sandkrug, die neben einem Fußballfeld noch Sportmöglichkeiten wie Laufen, Beachvolleyball, Leichtathletik und Schwimmen ermöglicht. In der angeschlossenen Großraumporthalle, in der unter anderem die Herren-Handball-Mannschaft der TSG ihre Punktspiele in der Oberliga Nordsee absolviert, gibt es weitere Möglichkeiten für sportliche Aktivitäten. Im Ortskern liegt die Fußball- und Tennisanlage von Schwarz-Weiß Oldenburg. Ein alljährlich im Januar stattfindendes lokales Sportereignis ist die Sandkruger Schleife, eine Laufveranstaltung, deren 5 und 13 km Neujahrslauf auch Teilnehmer*innen aus dem weiteren Umland anzieht.



11 Ortsteile stellen sich vor

Sandtange

Sandtange gehört mit ca. 60 Einwohnern zu den kleinsten Orten in der Gemeinde Hatten. In Sandtange gibt es fast ausschließlich landwirtschaftliche Betriebe, es sind aber auch andere Sehenswürdigkeiten vorhanden: ein kleiner Sportflugplatz mit Gastronomie und ein idyllischer Angelsee, welcher sich im Besitz des Fischereivereins Huntlosen befindet. Der Reiterhof Kreuzfeldt bietet Unterstellmöglichkeiten für Pferde und eine Vermietung für Ausritte an. Außerdem gibt es einen Trecker-Club, den HANOMAG Club Sandtange. Sandtange hat zwei Dorfplätze: das „Sandtanger Waldeck“ und „Ubbe Eck“. Eine Tradition ist das Sandtanger Spiegeleierfest. Seit 30 Jahre treffen sich alle Dorfbewohner am ersten Sonntag im Juli zum gemütlichen Klönschnack, um gegen Mittag in einer riesengroßen Eierpfanne Speck und Spiegeleier zu braten. Dazu gibt es Schwarzbrot und Graubrot mit Gurken und Tomaten – alles zum Sattessen. Die Organisation dieses Festessens wandert von Haus zu Haus, so dass jeder mal Veranstalter sein darf. Die Dorfgemeinschaft beteiligt sich jedes Jahr mit einem Wagen am Erntefest in Hatterwüsting. Eine Besonderheit hebt Sandtange von den anderen Ortsteilen ab: In Hofeinfahrten steht ein mit leuchtenden Blumen bepflanzter Blumenkübel.



Streekermoor

Streekermoor war einst eine Moorkolonie, die als Siedlung Anfang des 19. Jahrhunderts entstand. Die meisten Kolonisten kamen in den Jahren 1908 und 1909. Sie bezogen die vom Siedlungsamt des damaligen Großherzogtums Oldenburg geplanten Häuser, die aus Kostengründen einheitlich aus weißem Kalksandstein gebaut wurden. Streekermoor ist der zweitgrößte Ortsteil der Gemeinde Hatten. Die Streekermoorer Grundschule besteht bereits seit 1910 und wird mittlerweile als Außenstelle der Grundschule Sandkrug geführt. Aus touristischer Sicht sind ein Isländerhof mit Reithalle und ein Reitverein ansässig. Im November 2008 wurde die Dorfgemeinschaft Streekermoor e. V. gegründet. Seither hat der Ort einen festen Verein der Begegnung. Die Dorfgemeinschaft begeht gemeinsam wiederkehrende Veranstaltungen wie Kohlfahrt, Aktion „Saubere Landschaft“, Kinderaktion, Fahrradtouren, Laternenumzug und Adventsfeier mit Tannenbaumsetzen.

Tweelbäke-Ost

Tweelbäke-Ost ist ein kleiner Ort, der zwischen der Stadt Oldenburg und den Gemeinden Hatten und Hude aufgeteilt ist. Der Name Tweelbäke ist plattdeutsch und bedeutet, dass an der Stelle ein Bach (Bäke) zusammenfließt. Ein „Arensboom“ (Adlerbaum), der sich mitten im Moor an der Bäke befand, war ab etwa 1330 die Grenze zwischen den Bauern in Bümmerstede und Kloster Blankenburg, die hier ihre Schafe und Rinder weiden ließen. Sprungweg und Tredde haben davon ihren Namen bekommen. Der erste Weg durchs Moor war der Herrenweg oder Ossendamm. Hier wurden im Sommer die Ochsen durch das Moor nach Munderloh und Dingstede getrieben. Im Winter war der Weg von Oldenburg nach Bremen nur über Sandkrug, Kirchhatten oder an der Hunte entlang möglich. Erst mit der Besiedlung kamen die jetzigen Straßen. Heute führen zwei Autobahnen durch Tweelbäke. Die vielen Vereine im Dorf sorgen mit ihren jährlich wiederkehrenden Veranstaltungen für ein gemeinschaftliches Dorfleben. Im Laufe der Jahre haben sich die einzelnen Ortsteile unterschiedlich entwickelt. So gibt es im Ortsteil Oldenburg das in Niedersachsen größte zusammenhängende Gewerbegebiet mit ca. 6800 Arbeitskräften. Hude und Hatten haben sich ländlich entwickelt. Ein großer See sowie ein Wald laden zur Naherholung ein: Es bieten sich viele Feier- und Erholungsmöglichkeiten, wie z. B. eine große Schutzhütte, Bouleplatz, Beachvolleyballplatz, Grillhütte und Toilettenanlage. Auch ein Golfplatz befindet sich im Dorf. Der Tweelbäker See mit einer Wasserfläche von 31 Hektar wird auch für Wassersport, Segeln und Modellboote genutzt. Der Tweelbäker Soot, ein Ziehbrunnen mit dem Sootschwengel in der Eichenbaumzille, ist das Wahrzeichen des Dorfes.





02

Politik & Verwaltung

Die Gemeindeverwaltung

ZENTRALE

☎ 04482 922-0

04482 922 -

Bürgermeister

☎ -200

Stab

Leitung ☎ -200
 Gleichstellungsbeauftragte ☎ -204
 Tourismus, Kultur ☎ -240
 Wirtschaftsförderung, Nachhaltigkeit ☎ -266
 Vorzimmer des Bürgermeisters ☎ -201 | -202

FACHBEREICH 1

Verwaltungsservice & Bildung

Leitung ☎ -210
 Bildung, Sport, KiTas, Bibliotheken ☎ -216 | -211
 Personal, Organisation ☎ -213 | -217
 Verwaltungsservice, Schreibdienst ☎ -214 | -218

FACHBEREICH 2

Finanzservice

Leitung ☎ -220
 Haushaltswesen, Vergabestelle ☎ -224
 Gemeindegasse ☎ -221
 Vollstreckung ☎ -225
 Steuern, Abgaben, Gewerbemeldungen ☎ -222
 Finanzverwaltung, Gewerbesteuer ☎ -223
 Jahresabschluss, Anlagebuchhaltung ☎ -226 | -227

FACHBEREICH 3

Bürgerservice, Ordnung & Soziales

Leitung ☎ -230
 Feuerwehr, Wohngeld, Grundsicherung ☎ -237
 Ordnungsamt, Integration, Asyl ☎ -238
 Grundsicherung, Hilfe zum ☎ -235
 Lebensunterhalt, SGB XII
 Jugend, Senioren, Prävention, Ferienpass ☎ -236
 Standesamt, untere Straßenverkehrsbehörde ☎ -234
 Bürgerservice Kirchhatten ☎ -233
 Bürgerservice Sandkrug ☎ -280 | -281
 Jobcenter Sandkrug ☎ 04481 90516-180 | -181 | -187

FACHBEREICH 4

Bauen & Planen

Leitung ☎ -260
 Bauleitplanung, Dorfentwicklung ☎ -261
 Hochbau ☎ -263
 Bauverwaltung, Vorkaufsrecht, Spielplätze ☎ -267
 Straßenbau, -unterhaltung, Klima ☎ -264
 Grünflächen, Verkehr, ÖPNV, ☎ -262
 Bauhofsverwaltung
 Spielplatz-, Baumkontrolle ☎ -265
 Gebäudemanagement, -verwaltung ☎ -232
 Techn. Gebäudemanagement ☎ -212
 Bauhof ☎ -268

Gemeindeverwaltung | Rathaus

🏠 Hauptstraße 21 | Kirchhatten
 🕒 Montag – Freitag: 8:30 – 12:00 Uhr
 Donnerstag: 14:00 – 17:00 Uhr
 Termine auch nach Vereinbarung

Bürgerservice-Büro Kirchhatten

🏠 Im Rathaus
 🕒 Montag – Freitag: 7:30 – 12:00 Uhr
 Donnerstag: 13:30 – 17:30 Uhr

Bürgerservice-Büro Sandkrug

🏠 Gartenweg 15 | Sandkrug
 🕒 Montag – Freitag: 7:30 – 12:00 Uhr
 Donnerstag: 13:30 – 17:30 Uhr

Jobcenter Sandkrug

🏠 Bümmersteder Straße 47 | Sandkrug
 🕒 Montag, Dienstag, Donnerstag: 8:30 – 12:00 Uhr
 Donnerstag: 14:00 – 17:00 Uhr

Bürgermeister & Gemeinderat

Bürgermeister

Guido Heinisch

Stellvertretende Bürgermeister *innen

Lars Janßen
Marten Dölling
Petra Schütte-Lange

Ratsvorsitzender

Dr. Johannes große Beilage

Stellvertretender Ratsvorsitzender

Stefan Lustig

Mitglieder des Rates der Gemeinde Hatten

SPD

Gerrit Edelmann
Axel Brammer
Derya Yildirim
Stefan Lustig
Lars Janßen
Uwe Hollmann
Markus Wolf
Uta Wilms
Hajo Töllner

CDU

Marten Dölling
Jürgen Lueken
Adolf Oltmann
André Klümpen

Bündnis 90 /Die Grünen

Sven Eric Schnitker
Susann Kügler
Dr. Johannes große Beilage
Karin Mayer-Rosenbohm
Michael Mayer
Helmut Rücker

FDP

Petra Schütte-Lange
Benjamin Stanke
Mathias Waschka
Claus Mansholt
Stefan Rosier

Team Hatten

Andrea Porsch
Vedat Özipek
Walter Schleaf

Freie Wähler

Corinna Hagen
Bernhard Collin
Nicole Angele

Sie erreichen alle Rats-
mitglieder auch per Mail an
nachname@rat.hatten.de



Bezirksvorsteher der Gemeinde Hatten



Bezirksvorsteher*innen sind das Bindeglied zwischen den Bürger*innen und der Verwaltung. In jeder Bauernschaft gibt es einen Ortsvorsteher oder eine Ortsvorsteherin, der oder die den Menschen vor Ort als Kontaktperson zur Verfügung steht. Wichtige Belange aus den Ortschaften, Fragen und Anregungen können so direkt ins Rathaus gegeben werden.

Dingstede

👤 Renke von Seggern
 🏠 Kimmer Straße 7
 ☎ 0173 9875767

Hatterwüstring I

👤 Hergen Klaener
 🏠 Grenzweg 44
 ☎ 04481 920023

Hatterwüstring II

👤 Helmut Jacobs
 🏠 Grüner Weg 17
 ☎ 04481 920866

Kirchhatten I

👤 Norbert Klüh
 🏠 Großer Kamp 6
 ☎ 04482 1688

Kirchhatten II

👤 Frank Otte
 🏠 Hinterm Holz 9
 ☎ 04482 980559

Kirchhatten III

👤 Bodo Henke
 🏠 Neuhatter Straße 16
 ☎ 04482 97235

Munderloh

👤 Bernd Rathkamp
 🏠 Helmerweg 7
 ☎ 0174 1648812

Sandhatten

👤 Wilfried Hollmann
 🏠 Huntloser Straße 34
 ☎ 04482 301
 🌐 www.sandhatten.de

Sandkrug I

👤 Lars Janßen
 🏠 Drosselweg 7
 ☎ 04481 908388

Sandkrug II

👤 Horst Schwindt
 🏠 Astruper Straße 36
 ☎ 04481 9378763

Sandkrug III

👤 Gabi Wahlers
 🏠 Am Forsthaus Streek
 ☎ 0174 6320838

Sandtange

👤 Karl Claußen
 🏠 Wietingsweg 4
 ☎ 04484 242

Schmede

👤 Günter Wolff
 🏠 Dingsteder Straße 53
 ☎ 04482 403

Streekermoor I


👤 Christian Harmjanz
 🏠 Lerchenweg 20
 ☎ 04481 7317

Streekermoor II

👤 Georg Brüggemann
 🏠 Ginsterweg 34
 ☎ 04481 1880

Tweelbäke-Ost

👤 Dirk Lüschen-Strudthoff
 🏠 Grenzweg 63
 ☎ 04484 920718



03

Naherholung & Tourismus

Naherholung & Tourismus

Hatten in der Wildeshäuser Geest

Möchten Sie eine abwechslungsreiche, faszinierende Landschaft aus Wäldern, Moor und Heide erkunden, jahrtausendealte Großsteingräber bestaunen – oder lieber durch beschauliche Ortschaften bummeln, Wind- und Wassermühlen, mittelalterliche Kirchen oder ein spannendes Museum besuchen?

Der Naturpark Wildeshäuser Geest ist mit seinen 1.500 km² der größte Naturpark Niedersachsens und zählt zu den größten in Deutschland. Die einzigartige Naturlandschaft der Region wird hier geschützt und erhalten und zugleich mit einem gut ausgebauten und hervorragend ausgeschilderten Netz aus Rad- und Wanderwegen für Gäste zugänglich gemacht. So lässt sich abseits der großen Tourismusströme die Natur un-mittelbar und hautnah erleben.

Hatten entdecken

Ob mit dem Fahrrad oder mit dem Kanu, zu Fuß oder zu Pferd, sportlich oder gemütlich, naturverbunden oder kulturinteressiert – in der Wildeshäuser Geest sind Sie genau richtig!

Wandern & Radfahren

Was gibt es Schöneres als die Natur direkt zu erleben, zu Fuß oder mit dem Fahrrad auch Dinge zu sehen, die man aus dem Auto einfach übersieht? Beim Wandern auf einem der zahlreichen gut ausgeschilderten Wanderwege abseits der viel befahrenen Straßen erleben Sie die vielfältige Landschaft der Wildeshäuser Geest hautnah. Und auf über 1.000 km gut ausgeschilderten Routen werden Sie auf Rund- oder Fernwanderwegen sicher an Ihr Ziel geführt. An allen Routen wie z. B. dem Hunteradweg, dem Meerweg oder dem Brückenradweg Osnabrück-Bremen finden Sie immer wieder Hinweise auf interessante Sehenswürdigkeiten am Wegesrand. Wanderwege in und um unsere Gemeinde finden Sie in unserem interaktiven Ortsplan MapONE. Einfach den Plan öffnen, auf Gemeinde Hatten/Rad- und Wanderwege klicken, dann sehen Sie 23 detailliert beschriebene Wanderwege, die Sie sich auch einzeln ausdrucken können.

Selbstverständlich erhalten Sie Ortspläne mit den Rundwanderwegen auch in unseren Bürgerservice-Büros.

Radeln nach Zahlen – Das Knotenpunktsystem

Im Naturpark Wildeshäuser Geest können Sie seit Mai 2020 Ihre eigenen Radtouren mit dem Knotenpunktsystem planen. Entscheiden Sie spontan und flexibel, wie viele Kilometer Sie radeln und welche Ortschaften oder Sehenswürdigkeiten Sie unterwegs besuchen möchten. Jeder Knotenpunkt-Standort ist mit einer Nummer von 1 bis 99 versehen und kann somit leicht zugeordnet werden. Ihre Tour können Sie vorab mithilfe der Rad- und Knotenpunkt-karte planen oder aber auch von unterwegs mithilfe der Tafeln an jedem Knotenpunkt-Standort.



Die Fietsknoop-App können Sie einfach auf Ihrem Handy installieren. Oder Sie planen die Route unter www.fietsknoop.nl/landkreisoldenburg/deutsch

Und wer lieber eine Karte in Papierform in Händen hält, erhält diese im Rathaus.

Mehr Infos rund um die Wildeshäuser Geest, auch mit Kartendaten zum Herunterladen, finden Sie unter:

www.wildegeest.de oder www.wanderkompass.de

Kanufahren auf der Hunte

Entdecken Sie die Landschaft entlang der Hunte vom Kanu aus! Mit dem Boot lautlos über das Wasser gleiten – diesem Zauber kann sich kaum jemand entziehen. Kanufahren ist einfach und ohne Vorkenntnisse möglich. Die Hunte bietet viel Abwechslung und ist einer der schönsten Flüsse im Norden – es lohnt sich durch den Naturpark Wildeshäuser Geest zu paddeln und die Natur aktiv zu erleben. Die Hunte entspringt im Wiehengebirge, durchquert den Dümmer, fließt durch den Naturpark Wildeshäuser Geest in Richtung Oldenburg und mündet nordwestlich von Bremen in die Weser. Sie fließt durch eine von der Eiszeit geprägte Hügellandschaft mit Kiefern- und Eichenwäldern, Heidelandschaften und Sandstränden, Äckern und satten Wiesen.



Verschiedene Angebote sorgen für entspanntes Paddeln ohne großen Aufwand: Die Boote – egal ab Canadier oder Kajak –, die Ausrüstung und das Zubehör werden an die Hunte gebracht. Ein Mitarbeiter zeigt Ihnen, worauf Sie achten müssen und holt die Boote am Ende der Tour wieder ab. Steigen Sie einfach ein und paddeln los! Sie haben die Auswahl aus verschiedenen langen Strecken, auch Mehrtagestouren sind möglich. Kanutouren eignen sich auch gut für einen Ausflug mit Kindern. Weitere Infos und Angebote finden Sie hier:

www.natur-erlebnis-kanutouren-hunte.de
www.hunte-adventures.de

Freizeitzentrum

Eingebettet in Wald und Feld am Ortsrand von Kirchhatten liegt unser schöner Familien-campingplatz. Neben Stellplätzen für Wohnmobile stehen hier auch Zeltwiesen und Tipi-Zelte zur Verfügung.

Freizeitbad - Freibad Hatten

Ein großer Spaß für die kleinen und großen Gäste bietet unser angrenzendes Freibad. Es wird mit Biogaswärme beheizt und garantiert damit eine Wassertemperatur von mindestens 27 Grad Celsius über die Saison. Für unsere kleinsten Gäste bieten wir einen separaten Eltern-Kind Bereich von 30 cm Tiefe mit einigen Wasserspielen und Spielgeräten an. Der Spielplatz und unsere Riesenrutsche sind Highlights für Groß und Klein. Aber auch Schwimmer kommen in unserem Schwimmerbecken auf 6 Bahnen à 25 m auf ihre Kosten.

Kreyenweg 8 | Kirchhatten
 04482 677
 04482 928027
info@campingplatz-hatten.de
www.fzz-hatten.de

Kletterpark Kraxelmaxel

In einem herrlichen Mischwald direkt neben dem Schwimmbad liegt der Kraxelmaxel-Kletterwald. Von Baum zu Baum über Drahtseile balancieren, schwankende Holzbrücken bezwingen oder durch Holzrohre den Weg zur nächsten Plattform nehmen. Jede der über 60 Stationen ist eine besondere Herausforderung. In Höhen zwischen 4 und 10 Metern können alle ihren Mut und ihre Geschicklichkeit erproben. Immer gut gesichert durch ein ausgeklügeltes Sicherheitssystem. In 6 Parcours plus Einweisungsparcours kann man durch den Wald klettern.

Kreyenweg 10
 Ecke Sandkruger Straße
 (direkt am Freizeitzentrum-Hatten)
 Telefon im Wald während der Öffnungszeiten: 04482 980304
 Telefon für Gruppenbuchungen & außerhalb der Öffnungszeiten: 0441 57001100
www.kraxelmaxel.de

Minigolfplatz

Der Minigolfplatz Kirchhatten, ebenfalls direkt neben dem Freibad gelegen, zeichnet sich unter anderem durch seine ruhige Lage und seine günstigen Preise aus. Auf der Anlage mit 18 Bahnen haben Neulinge und Fortgeschrittene ihren Spaß. Nach Absprache lassen sich Betriebsausflüge, (Kinder-) Geburtstage und sonstige Feiern durchführen. Auch Kombi-Angebote mit dem Freibad sind möglich.

Kreyenweg 8 | Kirchhatten
 04482 677
 04482 928027
info@campingplatz-hatten.de
www.fzz-hatten.de

Hatten-Gutschein

Kennen Sie schon unseren Hatten-Gutschein?

Ob Geburtstag, Jubiläum oder kleines Dankeschön – ein Hatten-Gutschein eignet sich für jeden Anlass!

Die Gutscheine können zum Wunschbetrag im Rathaus der Gemeinde Hatten oder im Bürgerservice-Büro in Sandkrug ausgestellt und in vielen Hatter Geschäften eingelöst werden.





Eine Übersicht aller teilnehmenden Geschäfte finden Sie auf unserer Internetseite.

 www.hatten.de



Unterkünfte

Übernachtungsmöglichkeiten in den Hatter Hotels oder Ferien- und Monteurwohnungen finden Sie in unserem Gastgeberverzeichnis „Zimmer frei!“ oder im Internet unter  www.hatten.de im Bereich Unterkünfte.





04

Bildung | Vereine | Kultur

Kindertagesstätten



Für Kinder ab dem ersten Lebensjahr stehen in Hatten Betreuungsangebote in Kindertagesstätten zur Verfügung. Sie können Ihr Kind im Elternportal der Gemeinde Hatten unter www.hatten.de/kita anmelden. Der Anmeldeschluss für das jeweils am 1. August beginnende Kindertagesstättenjahr ist der 01.12. des Vorjahres. Im Elternportal auf unserer Homepage finden Sie auch nähere Informationen zu den einzelnen KiTas.

Kindertagesstätten

Kommunale Kindertagesstätte Hebbelstraße

- 👤 Trägerin: Gemeinde Hatten
Leiterin: Christine Loidl
- 🏠 Hebbelstraße 10 | Hatterwüsting
- ☎ 04481 7445
- 📠 04481 934239
- ✉ kita-hebbelstrasse@hatten.de
- 🕒 7:00 –15:00 Uhr
- 👤 Plätze: 43 Kindergarten- & 15 Krippenplätze

Kommunale Kindertagesstätte am Gartenweg

- 👤 Trägerin: Gemeinde Hatten
Leiter: Tobias Süßmann
- 🏠 Gartenweg 15 | Sandkrug
- ☎ 04482 922288
- 📠 04482 922188
- ✉ kita-gartenweg@hatten.de
- 🕒 7:30 –15:00 Uhr im Kindergarten | bis 13:30 Uhr in der Krippe
- 👤 Plätze: 25 Kindergarten- & 15 Krippenplätze

Kommunale Kindertagesstätte „Alte Dorfschule“ Hatterwüsting

- 👤 Trägerin: Gemeinde Hatten
Leiterin: Gabriele Arians
- 🏠 Dorfstraße 27 | Hatterwüsting
- ☎ 04481 934412
- 📠 04481 934505
- ✉ kita-alte-dorfschule@hatten.de
- 🕒 7:00 –15:00 Uhr
- 👤 Plätze: 50 Kindergarten- & 30 Krippenplätze

Kommunale Kindertagesstätte Sommerweg

- 👤 Trägerin: Gemeinde Hatten
Leiter: Tobias Süßmann
- 🏠 Sommerweg 34 | Sommerweg
- ☎ 04481 6889
- ✉ kita-sommerweg@hatten.de
- 🕒 7:30 –13:30 Uhr
- 👤 Plätze: 25 Kindergarten- & 15 Krippenplätze

Kommunale Kindertagesstätte Löwenzahn

- 👤 Trägerin: Gemeinde Hatten
Leiterin: Daniela Kramp
- 🏠 Löwenzahnweg 2 | Streekermoor
- ☎ 04481 9059250
- ✉ kita-loewenzahn@hatten.de
- 🕒 7:00 –17:00 Uhr
- 👤 Plätze: 68 Kindergarten- & 30 Krippenplätze

Ev. Kindertagesstätte Sandkrug

- 👤 Trägerin: Ev. Kirchengemeinde Sandkrug
- 👤 Leiterin: Cristina Schmidt
- 🏠 Roseggerstraße 6 | Sandkrug
- ☎ 04481 282
- 📠 04481 920480
- ✉ kita.sandkrug@kirche-oldenburg.de
- 🕒 7:00 –17:00 Uhr
- 👤 Plätze: 86 Kindergarten- & 15 Krippenplätze

Ev.-luth. Kindergarten

- „Die Arche“ Kirchhatten
- 👤 Trägerin: Ev. Kirchengemeinde Hatten
Leiterin: Kerstin Claußen
- 🏠 Am Ansgaribusch 14 | Kirchhatten
- ☎ 04482 1585
- 📠 04482 980747
- ✉ kerstin.claussen@kirche-oldenburg.de
- 🕒 7:30 –15:00 Uhr
- 👤 Plätze: 88 Kindergarten- & 30 Krippenplätze

Kindergarten Sonnenstrahl

- 👤 Träger: Verein zur Förderung der Waldorfpädagogik Kirchhatten e.V.
Leiterin: Martina Müller
- 🏠 Leuchtenburger Straße 4 | Sandhatten
- ☎ 04482 974252
- ✉ waldorfkindergarten-sandhatten@magenta.de
- 🕒 7:30 –13:30 Uhr
- 👤 Plätze: 25 Kindergartenplätze

Kleine Kindertagesstätte Sonnenzwerg

- 👤 Träger: Verein zur Förderung der Waldorfpädagogik Hatten e.V.
Leiterin: Frauke Oesterling
- 🏠 Wildeshäuser Straße 2 | Kirchhatten (Ev. Gemeindehaus)
- ☎ 04482 974252
- ✉ anmeldung.kleine-kita@kindergarten-sonnenstrahl-hatten.de
- 🕒 7:30 –13:00 Uhr
- 👤 Plätze: 10 Kindergartenplätze

Malteser-Kindergarten (Außenstelle des St. Josef Kindergartens)

- 👤 Träger: Verein „Kath. Kindertagesstätten Oldenburg e. V.“
Leiterin: Petra Grünh
- 🏠 Bümmersteder Straße 37 | Sandkrug
- ☎ 04481 936240
- ✉ st.josef@kkoev.de oder malteser.st.josef@kkoev.de
- 🕒 7:30 –13:00 Uhr
- 👤 Plätze: 23 Kindergartenplätze

Großtagespflegestelle Meisennest, Spatzennest und Schwalbennest

- 👤 Saskia Sonnenberg
- 🏠 Dachsteinwerk 14 | Sandkrug
- ☎ 0491 20340443
- ✉ sonnenberg@famservice.de



Schulen & sonstige Bildungseinrichtungen

Schulen

Grundschule Sandkrug
 Schulleiter: Jan Glander
 Sommerweg 36 | Sandkrug
 04481 8714
 04481 7438
 info@gs-sandkrug.de
 Sekretariat: sekretariat@gs-sandkrug.de
 www.gs-sandkrug.de

Standort Streekermoor
 Schulleiter: Jan Glander
 Schulweg 80 | Streekermoor
 04481 1307
 04481 980325
 info@gs-sandkrug.de
 Sekretariat: streekermoor@gs-sandkrug.de
 www.gs-sandkrug.de



Grundschule Kirchhatten
 Schulleiterin: Friederike von der Aa
 Schulstraße 9 | Kirchhatten
 04482 1797
 04482 980862
 sekretariat@gs-kirchhatten.de
 www.grundschule-kirchhatten.de

Waldschule Hatten | Oberschule
 Schulleiterin: Silke Müller
 Schultredde 17 | Sandkrug
 04481 1598 & 1599
 04481 98526
 wsh@waldschule-hatten.de
 www.waldschule-hatten.de



Nachschulische Betreuung in den Grundschulen Sandkrug und Kirchhatten

Die Gemeinde Hatten bietet als freiwillige Leistung eine nachschulische Betreuung für die Schülerinnen und Schüler der Grundschulen Kirchhatten und Sandkrug einschließlich Standort Streekermoor an. Es besteht kein Rechtsanspruch auf einen Betreuungsplatz in der nachschulischen Betreuung. Die monatlichen Kosten sind abhängig von der Betreuungszeit. Bei Geschwistern erfolgt eine Ermäßigung.

Die Kinder können während der Betreuungszeiten zum Beispiel spielen oder basteln. Außerdem wird in beiden Schulen ein Mittagessen angeboten. Die Anmeldung erfolgt über das Elternportal unter www.hatten.de/kita.



Rote Büchertausch-Telefonzellen

Telefonzelle vor dem Rathaus Kirchhatten
 Hauptstraße 21

Telefonzelle vor der VHS Sandkrug
 Bahnhofsallee 1

Sonstige Bildungseinrichtungen

Peter-Suhrkamp-Bibliothek
 Frau Evers
 Marktplatz 1b | Kirchhatten
 04482 974962
 kontakt@bibliothek-kirchhatten.de
 Montag: 10:00 – 12:00 Uhr
 & 15:00 – 17:00 Uhr
 Donnerstag: 17:00 – 19:00 Uhr
 Freitag: 10:00 – 12:00 Uhr

Bibliothek Sandkrug
 Frau Giron
 Grundschule Sandkrug
 Sommerweg 36
 04481 7517
 kontakt@bibliothek-sandkrug.de
 Dienstag, Donnerstag, Freitag:
 9:00 – 12:00 Uhr
 Montag & Donnerstag:
 16:00 – 19:00 Uhr

Bücher-Tausch-Börse
 Organisatoren: Ursel & Horst Keppner
 Keller unter der Gemeindebibliothek
 Sommerweg 36 | Sandkrug
 04481 935696
 jeden Mittwoch in den ungeraden
 Kalenderwochen von 15:00 – 17:00 Uhr



VHS Hatten + Wardenburg
 Patenbergsweg 7 | 26203 Wardenburg
 04407 71475-0
 04407 71475-15
 info-hawa@vhs-ol.de
 www.vhs-ol.de

Vereine in Hatten

Insbesondere unsere Vereine, Verbände und Institutionen machen Hatten liebens- und lebenswert. Ehrenamtliches Engagement wird in unserer Gemeinde großgeschrieben und ist fester Bestandteil des gemeindlichen Lebens.

Eine Übersicht der in der Gemeinde beheimateten Vereine mit Ansprechpartner*innen finden Sie auf unserer Internetseite.

Zusätzlich haben Sie als Verein die Möglichkeit sich auf unserer Internetseite genauer vorzustellen und Ihre Internet- und Mailadresse zu verlinken.

Immer was los in Hatten

Wer Kultur sucht, ist in Hatten genau richtig! Konzerte, Ausstellungen, Familien- und Bürgerfeste – ohne Corona ist der Veranstaltungskalender der Gemeinde immer gut gefüllt. Neben der Gemeindeverwaltung engagieren sich Bürger- und Sportvereine, aber auch viele Ehrenamtliche für ein buntes Programm:



Ständig wechselnde Ausstellungen im Foyer des Rathauses



Konzerte an verschiedenen Orten




Teilnahme am GartenKultur-Musikfestival des Kommunalverbands Niedersachsen/Bremen e.V.



Familien- und Bürgerfeste in den einzelnen Ortsteilen



Weihnachtsmärkte in Kirchhatten und Sandkrug



Festivals wie „TabulaRaaza“



Lesungen & Vorträge



Alle Veranstaltungen finden Sie in unserem Veranstaltungskalender im Internet.

 www.hatten.de





05

Familie | Senioren | Soziales

Familie | Senioren | Soziales

Turn- & Sportstätten

Tennis- & Freispielplätze
Im Freizeitzentrum Kirchhatten
🏠 Kreyenweg 7

Sportplatz Kirchhatten
🏠 Schulstraße 11

Sportplatz Munderloh
🏠 Heidhuser Weg 6

Sportplatz Sandkrug
🏠 Schultredde 17

Sandkruger Sportanlage „An der Bahn“
🏠 Am Sportplatz 21

Reithalle Sandkrug
🏠 Bümmersteder Straße 57

Reithalle Schmede
🏠 Schmeder Weg 7

Tennishalle mit Tennisplatz
Schwarz-Weiß Oldenburg Sandkrug
🏠 Ladestraße

Tennisplätze TSG Hatten-Sandkrug
Kirchhatten
🏠 Osterkamp 4

Turnhalle Kirchhatten
🏠 Schulstraße 11
☎ 04482 364

3-Feld Sporthalle Sandkrug
🏠 Schultredde 21
☎ 04481 1598

TSG-Forum Sandkrug
🏠 Schultredde 17
☎ 04481 6808

Schwimmbad
Freibad im Freizeitzentrum Hatten
🏠 Kreyenweg 8 | Kirchhatten
☎ 04482 928118
🕒 Montag – Freitag 6:00 – 20:00 Uhr
Samstag, Sonntag, Feiertage:
8:00 – 18:00 Uhr

Kinder- & Jugendbüro

Ansprechpartnerin der
Gemeinde Hatten
👤 Antje Gadeberg
🏠 Rathaus Kirchhatten
Hauptstraße 21
☎ 04482 922236

Jugendhäuser

Jugendhaus Kirchhatten
🏠 Marktplatz 1 b
👤 Clarissa Wesemann
☎ 04482 980054
✉ jugendhaus-kirchhatten@t-online.de
🕒 Montag – Donnerstag: 14:00 – 20:00 Uhr
Freitag: 14:00 – 21:00 Uhr
In den Oster- & Herbstferien:
Sonderprogramme

Jugendhaus Sandkrug
👤 Franz Knagge
🏠 Bümmersteder Straße 49 a
☎ 04481 920260
✉ knagge@jugendhaus-sandkrug.de
🕒 Montag: 14:00 – 20:00 Uhr
Dienstag – Freitag: 14:00 – 21:00 Uhr
Samstag: nach Absprache
In den Oster- & Herbstferien:
Sonderprogramme

Pflegedienste & Pflegeeinrichtungen

Landhaus Heuermann
🏠 Feldtorstraße 1 | Sandhatten
☎ 04482 97409-0

Seniorenpflegeheim Haus
Kirchhatten
🏠 Auf dem Späthen 14 & 19 | Kirchhatten
☎ 04482 97409-0

Stationäre Pflege &
betreutes Wohnen
DoreaFamilie
🏠 Bahnhofsallee 9 | Sandkrug
☎ 04481 461980

Betreutes Wohnen
🏠 Bad-Sulza-Straße 2 | Sandkrug
☎ 0441 48063611
📞 0173 7300517 (Frau Baumgart)

Betreutes Wohnen
🏠 Auf dem Späthen 14 | Kirchhatten
☎ 0441 48063611
📞 0173 7300517 (Frau Baumgart)

Betreutes Wohnen
🏠 Am Klänerhof 2 | Sandkrug
☎ 0441 48063611
📞 0173 7300517 (Frau Baumgart)

Hatter Pflegedienst
🏠 Schultredde 25 | Sandkrug
☎ 04481 6994

Malteser Hilfsdienst gGmbH
🏠 Bümmersteder Straße 37 | Sandkrug
☎ 04481 9358-0

Diakonie-Sozialstation Großen-
kneten – Wardenburg – Hatten
🏠 Am Esch 11 | 26197 Großenkneten
☎ 04435 5008

ProVita Pflege mit Herz
🏠 Hauptstraße 2 | Kirchhatten
☎ 04482 9809840



Kirchengemeinden

Ev.-luth. Kirchengemeinde
Sandkrug

🏠 Bahnhofstraße 14 | Sandkrug

☎ 04481 927330

✉ webmaster@ev-kirche-sandkrug.de

📶 sandkrug.kirche-oldenburg.de

Ev.-luth. Kirchengemeinde Hatten

🏠 Wildeshäuser Straße 2 | Kirchhatten

☎ 04482 329

☎ 04482 8778

✉ kirchenbuero.hatten@

kirche-oldenburg.de

📶 www.kirche-hatten.de

Kath. Pfarramt St. Ansgar Sandkrug

Filialkirche St. Ansgar Hatten

🏠 Bahnhofstraße 36 | Sandkrug

☎ 04481 1848

✉ gemeinde@st-josef-ol.de

📶 www.st-josef-ol.de

Pfarrgemeinde St. Josef

🏠 Bauordenstraße 70

26133 Oldenburg

Ev. freie Gemeinde

Evangelische Freie Gemeinde Sandkrug

🏠 Ludwig-Erhard-Straße 2 | Sandkrug

Gemeindeleitung

👤 Wolfgang Asche

☎ 04481 937 744

👤 Andreas Schmidt

☎ 04481 425

✉ info@efg-sandkrug.de

📶 www.efg-sandkrug.de

Senioren- & Behindertenbeirat

Vorstand des Senioren- &
Behindertenbeirates der
Gemeinde Hatten

👤 Ursel Wolff

🏠 Dingsteder Straße 53 | Schmede

👤 Stv: Edo Wübbenhorst

🏠 Amselweg 6 | Sandkrug

Besitzende:

Holger Schulginn & Diedrich Meyer

Behindertenbeauftragter

Ernst-Dieter Hoffhenke

🏠 Berliner Straße 30 | Hatterwüstring

☎ 04481 934019

✉ ernst-dieter.hoffhenke@gmx.de

Soziale Beratungs- & Hilfeangebote

Hatter Buffet

🏠 Ludwig Erhard-Straße 2 | Sandkrug

🕒 Freitag 14:00 –17:00 Uhr

Repair-Café Kirchhatten

Reparieren statt Wegwerfen

🏠 Jugendwerkstatt LUPO

Hauptstraße 12 | Kirchhatten

✉ repaircafe-hatten@mail.de

🕒 Termine werden rechtzeitig
bekanntgegeben

Integristreff Sandkrug

Treffen für Ehrenamtliche & Flüchtlinge

Gemeindehaus der Evangelischen Kirche

🏠 Bahnhofstraße 14 | Sandkrug

🕒 Freitag ab 15:30 Uhr

Integrationshilfe Kirchhatten

Treffen für Ehrenamtliche & Flüchtlinge

Gemeindehaus der Evangelischen Kirche

🏠 Wildeshäuser Straße 2 | Kirchhatten

🕒 Montag 15:00 - 17:00 Uhr

HAI - Hatten inklusiv

Inklusionsprojekt der Gemeinde Hatten &
der TSG Hatten-Sandkrug e.V.

(bis Juni 2023)


👤 Leonie Schulte

☎ 04481 9373317

✉ info@hatten-inklusive.de

📶 www.hatten-inklusive.de





06

Wichtige Adressen
& Telefonnummern

Polizei | Feuerwehr | Versorgung | Entsorgung

Polizei

Polizeistation Sandkrug
 🏠 Gartenweg 1 | Sandkrug
 ☎ 04481 937530

Polizeikommissariat Wardenburg
 🏠 Oldenburger Straße 203
 26203 Wardenburg
 ☎ 04407 9230
 📠 04407 923150

Polizeiinspektion
 Delmenhorst-Oldenburger-Land
 🏠 Marktstraße 7 | 27749 Delmenhorst
 ☎ 04221 15598
 📠 04221 155150

Feuerwehr



Die Freiwillige Feuerwehr Hatten besteht aus den vier Ortswehren Dingstede, Kirchhatten, Sandhatten und Sandkrug. Derzeit verrichten rund 235 aktive Feuerwehrleute ihren ehrenamtlichen Dienst. Interessierte, die Mitglied in der Freiwilligen Feuerwehr werden möchten, können sich an die jeweiligen Ortsbrandmeister wenden.

Die Leitung der Freiwilligen Feuerwehr der Gemeinde Hatten obliegt:
 👤 Gemeindebrandmeister
 Stefan Heinke
 ☎ 0160 90852907

Freiwillige Feuerwehr Dingstede
 🏠 Feuerwehrhaus Dingstede
 Alter Postweg 3
 ☎ 04482 1717

👤 Ortsbrandmeister & stv.
 Gemeindebrandmeister:
 Hergen Schütte
 ☎ (priv.) 04482 8673

Freiwillige Feuerwehr Kirchhatten
 🏠 Feuerwehrhaus Kirchhatten
 Hauptstraße 21
 ☎ 04482 922270
 📧 kontakt@feuerwehr-kirchhatten.de

👤 Ortsbrandmeister: Jürgen Brumund
 ☎ (priv.) 0160 2755802

Freiwillige Feuerwehr Sandhatten
 🏠 Feuerwehrhaus Sandhatten
 An der alten Schule 4
 ☎ 04482 974516
 📧 feuerwehr@feuerwehrsandhatten.de

👤 Ortsbrandmeister: Florian Hoffmann
 ☎ (priv.) 0177 2108857

Freiwillige Feuerwehr Sandkrug
 🏠 Feuerwehrhaus Sandkrug
 Löwenzahnweg 1
 ☎ 04481 905920
 📧 feuerwehr.sandkrug@hatten.de

👤 Ortsbrandmeister: Maik Schütte
 ☎ (priv.) 0160 96365286

Versorgung | Entsorgung

Strom | Gas
 Energieversorgung Weser-Ems

Betriebsabteilung Oldenburg
 🏠 Donnerschweer Straße 22 -26
 ☎ 0441 803-1

Betriebsabteilung Delmenhorst
 🏠 Fischstraße 35 -37
 ☎ 04221 914-0

Bezirksmeisterei Hude
 🏠 Maibuscher Straße 1
 ☎ 04408 9819-0

Gasversorgung
 ☎ 0441 8031

Wasser | Abwasser | Notdienst

Oldenburgisch Ostfriesischer
 Wasserverband (OOWV)
 🏠 Georgstraße 4 | 26919 Brake
 ☎ 04401 9160

Betriebsabteilung
 🏠 Hinterm Reiherholz 3 | 27798 Hude
 ☎ 04408 938111

Kläranlage | Grünabfall | Wertstoffhöfe

Kläranlage Sandkrug
 🏠 Astruper Straße 38
 ☎ 04481 90590611

Grünabfall-Sammelstellen
 🏠 Sandkruger Straße | Hatten
 🏠 Am Waldesrand | Großenkneten
 🏠 Rothenschlatt 35 | Wardenburg
 🏠 Kirchhatter Straße 8 | Neerstedt

Wertstoffhöfe
 🏠 Leckerhörne | Hude
 🏠 Bargloy | Wildeshausen

📌 Die Öffnungszeiten der Anlagen und weitere Informationen finden Sie auch unter: www.landkreis-oldenburg.de in der Rubrik „Abfallwirtschaft“.

In Notfällen

nutzen Sie bitte ausschließlich die Rufnummern der Polizei | 110 & des Rettungsdienstes | 112

Medizinische Versorgung

Allgemeinmedizin

Ärzteteam Sandkrug

🏠 Bahnhofstraße 25 | Sandkrug
☎ 04481 432

Hausarztpraxis unter den Eichen

🏠 Unter den Eichen 5 | Kirchhatten
☎ 04482 361

Franz Herrschel

🏠 Bahnhofstraße 41 | Sandkrug
☎ 04481 98330

Hausarztpraxis am Markt

🏠 Marktplatz 1 | Kirchhatten
☎ 04482 600

Dr. Jürgen Eilts

🏠 Ladestraße 1 | Sandkrug
☎ 04481 927927

Zahnmedizin

Dr. Vokke Meyer &
Ulrike Dabelstein

🏠 Bahnhofstraße 41 | Sandkrug
☎ 04481 98200

Nick Römänn

🏠 Weserstraße 1 | Sandkrug
☎ 04481 7273

Andrea Schmale

🏠 Kiebitzweg 2 | Sandkrug
☎ 04481 920406

Sybille Tiarks

🏠 Wildeshauser Straße 6 | Kirchhatten
☎ 04482 97062

Dr. Michael Ahlborn

🏠 Hauptstraße 25 | Kirchhatten
☎ 04482 9805600

Tierärzte

Kleintierpraxis Hatten

🏠 Mühlenweg 5 | Sandkrug
☎ 04481 9059695

Dr. Frauke Nieber

🏠 Dingsteder Straße 43 | Kirchhatten
☎ 04482 8787

Dr. Harald Stolle-Brüers

🏠 Schmeder Weg 8 | Schmede
☎ 04482 8259

Dr. Claudia Schlag

🏠 Am alten Turnplatz 8 | Kirchhatten
☎ 04482 286

Schiedsamt | Revierförstereien | Schornsteinfeger*innen

Schiedsamt Schlichten ist besser als Richten.



Unter diesem Motto steht die ehrenamtliche Tätigkeit der Schiedsperson. Im täglichen Miteinander kann es auch ohne Vorsatz schnell zu Meinungsverschiedenheiten und Streitigkeiten kommen. Dabei fällt es den unmittelbar Beteiligten mitunter schwer, ihre Auseinandersetzungen beizulegen. Es bedarf dann der Einschaltung einer unabhängigen Stelle, nämlich die des Schiedsmannes oder der Schiedsfrau, um die streitigen Fragen zu klären und die Situation zu bereinigen.

Gewählte Schiedspersonen der Gemeinde Hatten sind:

Jürgen Lakeberg
 Im Rehwinkel 1 | Sandkrug
 04481 909290
 juergen.lakeberg@schiedsmann.de

Stellvertreterin:

Nicole Heemann
 0177 4956851

Weitere Informationen gibt es außerdem unter: www.schiedsamt.de



Revierförstereien

Revierförsterei Sandkrug

Revierleiter Justin Böning
 Bahnhofstraße 22 | 26197 Großenkneten
 0151 41478006
 justin.boening@nfa-ahlhorn.niedersachsen.de

Revierförsterei Oldenburg

Revierleiter Marcus Hoffmann
 Am Forst 27 f | 26197 Großenkneten
 04487 2269906
 0171 5697133
 marcus.hoffmann@nfa-neuenbg.niedersachsen.de

Revierförsterei Hasbruch

Revierleiter Jens Meier
 Am Forsthaus 4 | 27798 Hude
 04408 6731
 jens.meier@nfa-neuenbg.niedersachsen.de

Weitere Informationen zu den Revierförstereien finden Sie auch unter: www.landesforsten.de



Bevollmächtigte Schornsteinfeger*innen

Kirchhatten | Dingstede | Schmede

Ansgar Ellermann
 Kortenheide 5 | 27801 Dötlingen
 04433 9693204
 0160 4739784
 04433 9693205
 ansgar.ellermann@t-online.de

Munderloh | Hatterwüstring

Ludger Richter
 Orchideenweg 26 | Sandkrug
 04481 934696
 04481 935170
 info@schornsteinfeger-sandkrug.de

Sandhatten

Ina Naber
 Stettiner Straße 8 | 27804 Berne
 04406 9571894
 0151 65169999
 04406 9571895
 ina-naber@gmx.de

Sandkrug

Andreas Kramer
 Winterweg 18 | Streekermoor
 04481 9052763
 0172 4250399
 04481 9052764
 kontakt@schornsteinfeger-kramer.de

Streekermoor | Sandtange | Tweelbäke | Bümmerstede-Ost

Hauke Kleen
 Warnsweg 71 | 26135 Oldenburg
 0173 7526438
 haukekleen@gmail.com