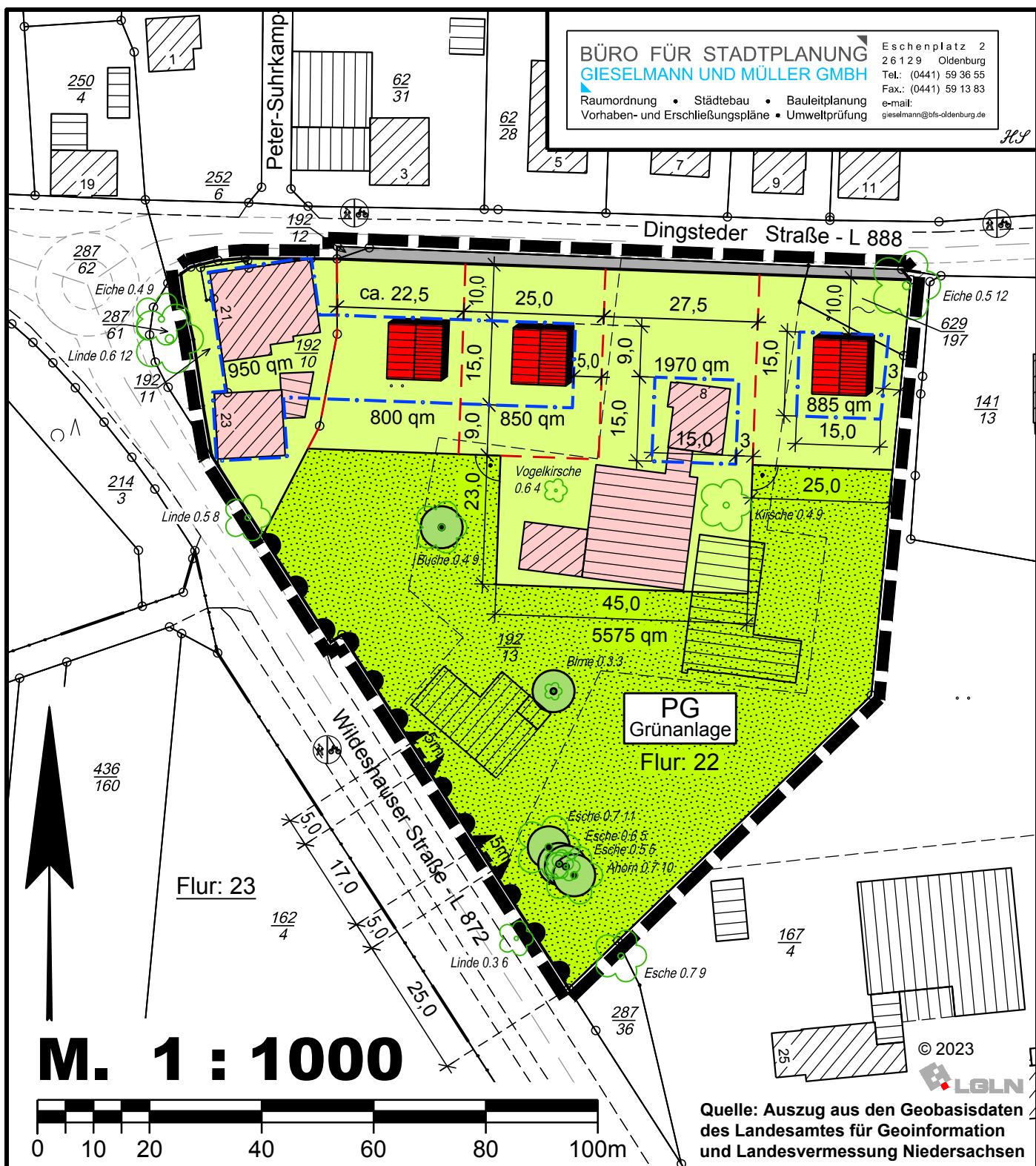


J.P.S.


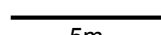
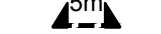









M. 1 : 1000



Quelle: Auszug aus den Geobasisdaten
des Landesamtes für Geoinformation
und Landesvermessung Niedersachsen

Zeichenerklärung:

-  Straßenverkehrsfläche
-  Straßenbegrenzungslinie
-  5m Einfahrtbereich
-  Bereich ohne Ein- und Ausfahrt
-  Baugrenze
-  Parzellierungsvorschlag
-  Bebauungsvorschlag
-  Private Grünfläche (PG) "Grünanlage"
-  zu erhaltender, eingemessener Einzelbaum
-  Grenze des räumlichen Geltungsbereiches



Gemeinde Hatten
Landkreis Oldenburg

Hauptstraße 21, Stand:
26209 Hatten 29.05.2024

**Bebauungsvorschlag zum
Bebauungsplan Nr. 73
" Dingsteder Straße /
Kirchhatten "**

Mit örtlichen Bauvorschriften
(Beschleunigtes Verfahren gemäß § 13 a BauGB)

**- Entwurf -
- Auslegungsexemplar -**

© 2023
RLGN